

ภาคผนวก ข

ภาพถ่ายประกอบผลการปฏิบัติตามมาตรการป้องกัน
และแก้ไขผลกระทบสิ่งแวดล้อม



พื้นที่สีเขียวบริเวณชั้น 1



พื้นที่สีเขียวบริเวณชั้น 4



พื้นที่สีเขียวบริเวณชั้นดาดฟ้า

รูปที่ 1 พื้นที่สีเขียวของโครงการ



รูปที่ 2 สภาพปัจจุบันของโครงการ



รูปที่ 3 เจ้าหน้าที่ดูแลรักษาพื้นที่สีเขียวและต้นไม้ในโครงการ



รูปที่ 4 ป้ายประชาสัมพันธ์ให้ผู้ใชรถยนต์ดับเครื่องยนต์ทันที เมื่อเข้าจอดเรียบร้อยแล้ว



รูปที่ 5 ป้ายจำกัดความเร็ว



รูปที่ 6 ป้ายห้ามใช้สัญญาณแตร






รูปที่ 7 เจ้าหน้าที่ตรวจสอบอุปกรณ์ปั้มน้ำ



รูปที่ 8 ป้ายประชาสัมพันธ์ข้อปฏิบัติเมื่อเกิดแผ่นดินไหว



รูปที่ 9 ป้ายประชาสัมพันธ์ข้อปฏิบัติขณะเกิดแผ่นดินไหวและหลังการเกิดแผ่นดินไหว




รูปที่ 10 ถังสำรองน้ำใช้ในโครงการ



รูปที่ 11 ระบบประปาของโครงการ



รูปที่ 12 อุปกรณ์และผลิตภัณฑ์ที่ประหยัดน้ำ



รูปที่ 13 อุปกรณ์วิเคราะห์คุณภาพน้ำ pH คลอรีนและโบรไมด์



รูปที่ 14 ป้ายประชาสัมพันธ์วิธีช่วยเพื่อนตกน้ำที่ถูกต้องและปลอดภัย



รูปที่ 15 ป้ายแนะนำและกฎระเบียบการใช้สระว่ายน้ำของโครงการ



รูปที่ 16 อุปกรณ์ช่วยชีวิตบริเวณสระว่ายน้ำของโครงการ



รูปที่ 17 ป้ายแสดงความลึกของสระว่ายน้ำ



รูปที่ 18 ทำความสะอาดสระว่ายน้ำของโครงการ



รูปที่ 19 แม่บ้านทำความสะอาดห้องน้ำ ห้องส้วมทุกวัน



รูปที่ 20 สถานที่เก็บสารเคมี




รูปที่ 21 หมายเลขโทรศัพท์ฉุกเฉิน



รูปที่ 22 ห้องไฟฟ้าของโครงการ



รูปที่ 23 หม้อแปลงไฟฟ้าของโครงการ



รูปที่ 24 หลอดไฟ LED บริเวณพื้นที่ส่วนกลาง



รูปที่ 25 เครื่องปรับอากาศภายในอาคาร



รูปที่ 26 ป้ายประชาสัมพันธ์การประหยัดพลังงาน



รูปที่ 27 คอมเพรสเซอร์เครื่องปรับอากาศของโครงการ



รูปที่ 28 เจ้าหน้าที่โครงการเข้ารับการอบรมความรู้เกี่ยวกับการใช้งานหม้อแปลงไฟฟ้าของโครงการ



รูปที่ 29 ป้ายเตือนไฟฟ้าแรงสูง หน้าห้องไฟฟ้า



รูปที่ 30 ห้องพักขยะประจำชั้น



รูปที่ 31 ป้ายห้ามเปิดประตูห้องขยะทิ้งไว้



รูปที่ 32 แม่บ้านทำความสะอาดขยะและรวบรวมขยะแต่ละชั้น



รูปที่ 33 ห้องพักขยะรวมของโครงการ



รูปที่ 34 บริเวณบ่อดิน บำบัดกลิ่น บำบัดละอองน้ำเสีย กำจัดก๊าซมีเทน ด้วยวิธี Soil Bed



รูปที่ 35 รถเก็บขยะของเขตบางกะปิ เข้ามาเก็บขยะของโครงการ



รูปที่ 36 รางระบายน้ำภายในพื้นที่โครงการ



รูปที่ 37 บ่อหน่วงน้ำของโครงการ



รูปที่ 38 ระบบบำบัดน้ำเสีย



รูปที่ 39 สติ๊กเกอร์รถของโครงการ



รูปที่ 40 ป้ายชื่อโครงการบริเวณทางเข้า-ออกด้านหน้าโครงการ



รูปที่ 41 บริเวณทางเข้า-ออกด้านหน้าโครงการ



รูปที่ 42 เจ้าหน้าที่รักษาความปลอดภัยบริเวณทางเข้า-ออกโครงการ



รูปที่ 43 ที่จอดรถของโครงการ



รูปที่ 44 เครื่องหมายจราจรแสดงทิศทางการเดินทาง



รูปที่ 45 จุดรับเรื่องร้องเรียน



รูปที่ 46 ชุดปฐมพยาบาลเบื้องต้น



รูปที่ 47 สำนักงานนิติบุคคลอาคารชุดฯ



รูปที่ 48 กิจกรรม 5 ส



รูปที่ 49 ช่างอาคารประจำโครงการ




รูปที่ 50 บันไดชนิดเคลื่อนย้ายได้



รูปที่ 51 คีย์การ์ดบริเวณทางเข้า-ออกอาคาร



รูปที่ 52 กล้องวงจรปิดของโครงการ




รูปที่ 53 อุปกรณ์แจ้งเตือนอัคคีภัย



รูปที่ 54 ระบบดับเพลิงแบบกระจายน้ำอัตโนมัติ (Sprinkler System)




รูปที่ 55 หัวรับน้ำดับเพลิงนอกอาคาร (FDC)



รูปที่ 56 แพลนแผนผังตำแหน่งที่ติดตั้งอุปกรณ์ดับเพลิง



รูปที่ 57 ป้ายทางออกและบันไดหนีไฟของโครงการ



รูปที่ 58 อุปกรณ์ดับเพลิงของโครงการ



รูปที่ 59 พื้นที่สูบบุหรี่ของโครงการ



รูปที่ 60 จุดรวมพลของโครงการ



รูปที่ 61 กระจกนูน (Convex Mirror)